



PARDUBICKÝ KRAJ



Kolářová, Sovová

ZÁKLADNÍ INFORMACE

- Rozloha 4519 km²
- Počet obyvatel 520316
- Počet okresů 4 – Chrudim, Pardubice, Svitavy, Ústí nad Orlicí
- Nejvyšší bod Kralický Sněžník 1424 m
- Poloha severovýchod Čech
- Sousedí s Královehradeckým krajem, Středočeským krajem, Vysočinou, Jihomoravským krajem, Olomouckým krajem a Polskem

PŘÍRODNÍ PODMÍNKY

- Na většině území jsou pahorkatiny a vrchoviny přecházející do nížin kolem Labe
- Na hranici s Polskem se tyčí Králický Sněžník
- Na něj na severozápadu navazují Orlické hory
- Řeky: Labe, Chrudimka, Svitava



PRŮMYSL

- strojírenství dále pak průmysl textilní
 - oděvní
 - kožedělný
 - chemický
- Pardubický kraj je také známí pro výrobu semtexu (plastická trhavina)
- Těžba rud



MĚSTA

- ▣ Pardubice
- ▣ Chrudim
- ▣ Svitavy
- ▣ Česká Třebová
- ▣ Ústí nad Orlicí
- ▣ Vysoké Mýto

PARDUBICE




- ❑ Krajské město
- ❑ Počet obyvatel 90 688
- ❑ Soutok řeky Labe a Chrudimky
- ❑ Velká pardubická. Jedná se o nejtěžší koňský dostih v Evropě a druhý nejtěžší na světě. Nejúspěšnějším účastníkem dostihu je žokej Josef Váňa
- ❑ univerzitní město - Univerzita Pardubice, 19 sš
- ❑ Pardubický zámek s opevněním



CHRUUDIM



- počet obyvatel 23 151
- od roku 1990 vyhlášeno městskou památkovou zónou
- Morový sloup Proměnění Páně s kašnou
- Stará radnice



VYSOKÉ MÝTO



□ Kostel nejsvatější trojice



□ Chrám sv. Vavřince



ZDROJE

- Wikipedie
- Učebnice