

Pardubický kraj

Emma Nop


Pardubický kraj

- Hlavní město: Pardubice
- Počet okresů: 4
- Hejtman: Martin Netolický (ČSSD)
- Nejvyšší bod: Králický Sněžník(1424 metrů)
- Rozloha: 4 519 km²
- počet obyvatel: 521 199
- Počet obyvatel na km²: 114 obyv./km²

Pardubický kraj- úvod

- **Pardubický kraj** je samosprávný celek. Na východě sousedí s Olomouckým krajem. Území kraje spadá z převážné části do východních Čech, okolím Svitav a Moravské Třebové však zasahuje i na historické území Moravy.

Vlajka, Poloha




Popis vlajky

- První dvě pole znaku a vlajky zauímají historické znaky Čech a Moravy, na jejichž historických územích se kraj rozkládá.
- Třetí pole symbolizuje celý kraj. Kvádrová zeď se čtyřmi stínkami (zuby cimbuří) symbolizují různorodost území a čtyři regiony (Polabí, Podorlicko, Vrchovina a Železné hory).
- Otevřená stříbrná brána se zlatým glóblem představuje vstřícnost kraje vůči vnějšímu světu. Černá lyra připomíná mistry hudby, kteří v Pardubickém kraji žili. Modrá barva v poli štítu značí množství řek, jezer a vodních ploch, které jsou v kraji. Stříbrná barva hradební zdi symbolizuje pás hor, který obepíná kraj širokým obloukem.
- Čtvrté pole tvoří znak města Pardubic, ve kterém je sídlo kraje

Pardubický kraj- povrch

- Většinu území kraje tvoří pahorkatiny a vrchoviny které přecházejí do nížin kolem Labe. Na hranici s Polskem se tyčí třetí nejvyšší pohoří v Česku, Králický Sněžník. Na něj k severozápadu navazují nižší Orlické hory. Na jihu začíná Železnými horami a Žďárskými vrchy Českomoravská vrchovina.

Králický Sněžník






Pardubický kraj- vodstvo

- Větší část území kraje odvodňuje Labe, nejdelší řekou na území kraje je Chrudimka.
- Část území na Svitavsku odvodňuje Svitava, přítok řeky Moravy (která na území kraje pramení) a potažmo Dunaje. Krajem prochází hlavní evropské rozvodí mezi Severním a Černým mořem.

Pardubický kraj- průmysl

- Strojírenství, dále pak průmysl textilní, oděvní, kožedělný, nejvyšší podíl na celostátní produkci má průmysl chemický.
- V Pardubicích se vyrábí trhavina SEMTEX



Pardubický kraj-zemědělství

- Pěstuje se zde především sladovnický ječmen a řepa. Z celkové rozlohy kraje zaujímá zemědělská půda 60,75 %, lesy 29 % a vodní plochy 1,25 %.
Nejúrodnější oblast je Polabská nížina
- Hlavní produkt Pilsner Urquell.



Pardubický kraj- doprava


- Krajem prochází český železniční hlavní tah z Prahy do České Třebové a zde se trať rozvíjí na Olomouc, Ostravu a dále na Slovensko – III.
- koridor do Brna, Vídně či Bratislavy a Budapešti – I. koridor.
- Z Pardubic vede též hlavní trať přes Hlinsko do Havlíčkova Brodu.
- V kraji je kolem 4500 km silnic, několik kilometrů dálnice D11 a také dálnice D35

Pardubický kraj- cestovní ruch

- Postupně se v kraji rozvíjí i cestovní ruch. Na podporu jeho rozvoje kraj založil Destinační společnost Východní Čechy.

Pardubický kraj- památky

- Zámek Litomyšl
- Hrad Svojanov
- Zámek Pardubice



Pardubický kraj- zajímavosti

- Pardubický perník
- Velká pardubická
- Pardubická krajka



Pardubický kraj

- [Milujeme Pardubice - YouTube](#)

-
- *Děkuji za pozornost*
-